

















Pöppelbach, Nr. 15464, Steinegg  
Bezirk Schwende-Rüte

Hochwasserschutz Pöppelbach, Abschnitt Schnetzlers

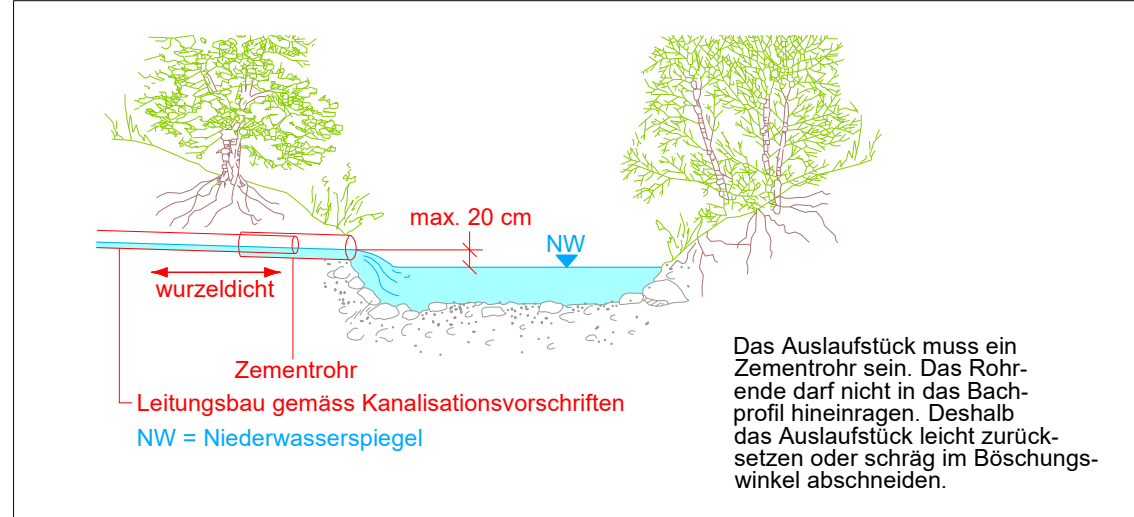
Bauprojekt  
Situation 1:200

Legende

Bestehende Situation

-  Belag - Fahrbahn
-  Belag - Gehweg, Vorplätze
-  Gebäude
-  Grünflächen
-  Betonmauer
-  Blocksatz-/Steinmauer
-  Holzverbau
-  Schutz- und Mischwasserkanalisation
-  Regenwasserkanalisation
-  Wasserleitung
-  Wasserleitung in Hüllrohr
-  EW- Leitung
-  Telefonierleitung (Swisscom)
-  TV- Leitung (UPC)
-  Gasleitung
-  Bestehende Gewässerachse
-  Rechtskräftiger Gewässerraum
-  Projektierter Gewässerraum
-  Drittprojekt (Überbauung Schnetzlers)
-  Projekt
-  Abbruch
-  Faschine
-  Wurzelstock
-  Asthaufen

$Q_{347} = 6.6 \text{ l/s}$   
 $Q_M = 42 \text{ l/s}$   
 $HQ_{30} = 6.4 \text{ m}^3/\text{s}$   
 $HQ_{100} = 8.3 \text{ m}^3/\text{s}$   
 $HQ_{300} = 10.4 \text{ m}^3/\text{s}$



Entwurf	Gezeichnet	Geprüft	Datum
MS	DF	MS	24.04.2026

Beilage Nr. **02.04**

Änderungen	Geprüft	Datum
a		
b		
c		
d		

Konto Nr. -  
Projekt Nr. 39281  
Plan Nr. 39281-01  
Format 30 x 147 cm

Freigabe Bauherr:

